

MAPA DO CELÓW PROJEKTOWYCH

[illegible]

standardów - Dz.U. 2022 poz. 1670).

USŁUGI GEODEZYJNO-KARTOGRAFICZNE
TOP-GEO JAROSŁAW TROJANOWSKI
ul. Młocińska 8/15, 67-100 NOWA SÓL
NIP: 925191319 REGON: 97807528
www.geo4top.pl tel. kom. 601062864

Patients with a history of myocardial infarction

GEODETA UPRAWIŹNIONY
 mgr inż. Jerzy Trzaskowski
 licencja nr 22543

opracowany w wyniku prac geodezyjnych

STAROSTA NOWOSOLSKI

GN.6640.751.2024

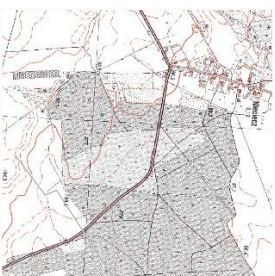
Protokół nr 1 z dnia 08.07.2024

GEODETA UPRAWNIONY

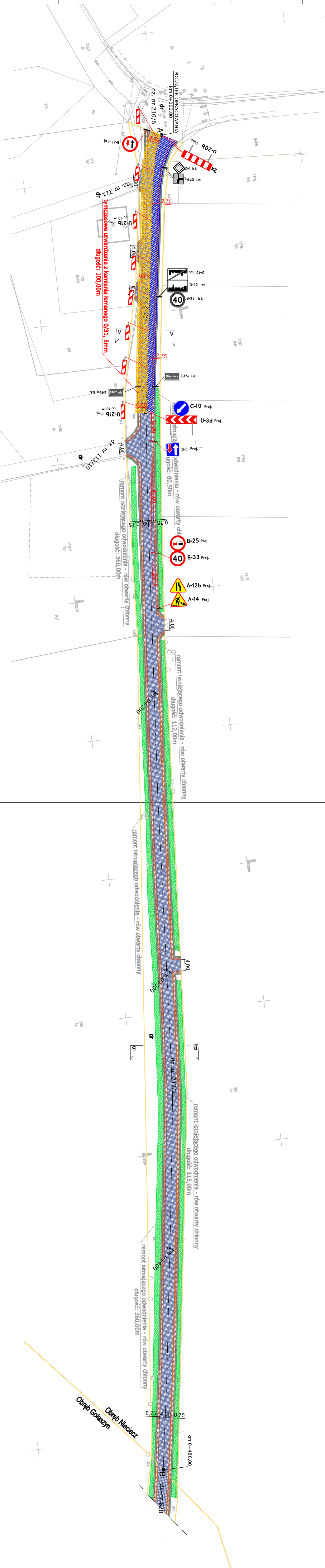
mgr inż. Jarosław Trojanowski

Świadk. nr 23043

Szkic orientacyjny skala 1:10000




TOP.GEO



Zestawienie powierzchni (odcinek A-B)

- | | |
|---|------------|
| 1). powierzcchnia utwardzona (beton asfaltowy AC11S): | 2 120,00mm |
| 2). pobocza utwardzone (kamień łamany 0/31,5mm): | 720,00mm |
| 3). pobocza ziemne (humusowane): | 485,00mm |
| 4). rów otwarty chłonnny: | 667,50mm |



LEGENDA
- ORGANIZACJA RUCHU:

- Technical drawing of a mechanical part showing three views: front, top, and side. The front view is a rectangle with a width of 40 mm and a height of 60 mm. The top view is a rectangle with a width of 40 mm and a depth of 20 mm. The side view is a rectangle with a height of 60 mm and a depth of 20 mm. The part has a central hole with a diameter of 10 mm. The drawing is labeled with dimensions and a title block.

40 mm
60 mm
10 mm

40 mm
20 mm

60 mm
20 mm

— OBSZAR PROWADZENIA ROBOT

— TŁOŚCOWE UTYŁOŻENIE

— Z KĄTEŁNĄ JAKOŚCIĄ 0,033 i 0,015 mm

— ISTNIEJĄCE OZNAKOWANIE DOŁOŻENIE

OZNACZENIA:

- ISTNIEJĄCE GRANICE DZIAŁEK
- PROJEKTOWANA KRAWĘDZ DROGI
- PROJEKTOWANA NAWIERZCHNIA Z BETONU
ASTALTOVOM ACQUIS
- PROJEKTOWANE POBOJACZKA UTYWARZKOZO
(kamień łamany 0/31, 3/15mm)
- PROJEKTOWANE POBOJACZKA GRUNTOWE
(ziemia żółta)
- RÓW OTWARTY CHŁONNY (do remontu)

Za zgodność z oryginałem

[illegible]

PRAWA AUTORSKIE ZASTRZEŻONE: projekt wykonano w programie ZWCAD SP2 wersja profesjonalna, nr licencji FC3BF5D8

str.

UWAGA:

1. "Ręczne sterowanie ruchem" jest realizowane w godzinach pracy.
2. Po zakończeniu robót każdego dnia remontowany odcinek na którym występilo ręczne sterowanie ruchem całą szerokością drogi bez względu na to zostać przywrócony do ruchu drogowego bez żadnych ograniczeń.

UWAGA

Wykonawca na czas robót zapewni dojazd i dojdzie do istniejących posesji

UWAGA :

1. Przyznaczeniu środków pomocniczych i podzieleniu emolumentów przewidzianych beneficjentowi inwestycji, nie do rozdzielenia między wysołtostwo zasady na inwestycji.
2. Przyznaczeniu do robót należy na robocizno zapobieg przeliczenia zaległości z Zasadami i w Wskazaniach.
3. Istotnego przekroju kontroli rezerw młodych zaległości i kłopoty z ich obciążeniem w celu.
4. Przed wejściem na roboty należy złożyć Zarządowi swei zaległości robot.
5. Po wykonaniu całego zaległości zaległości inwestycyjnego Wykonawcy, przywrócić do stanu pierwotnego zaległości oznakowanie poziomu i poziomu.